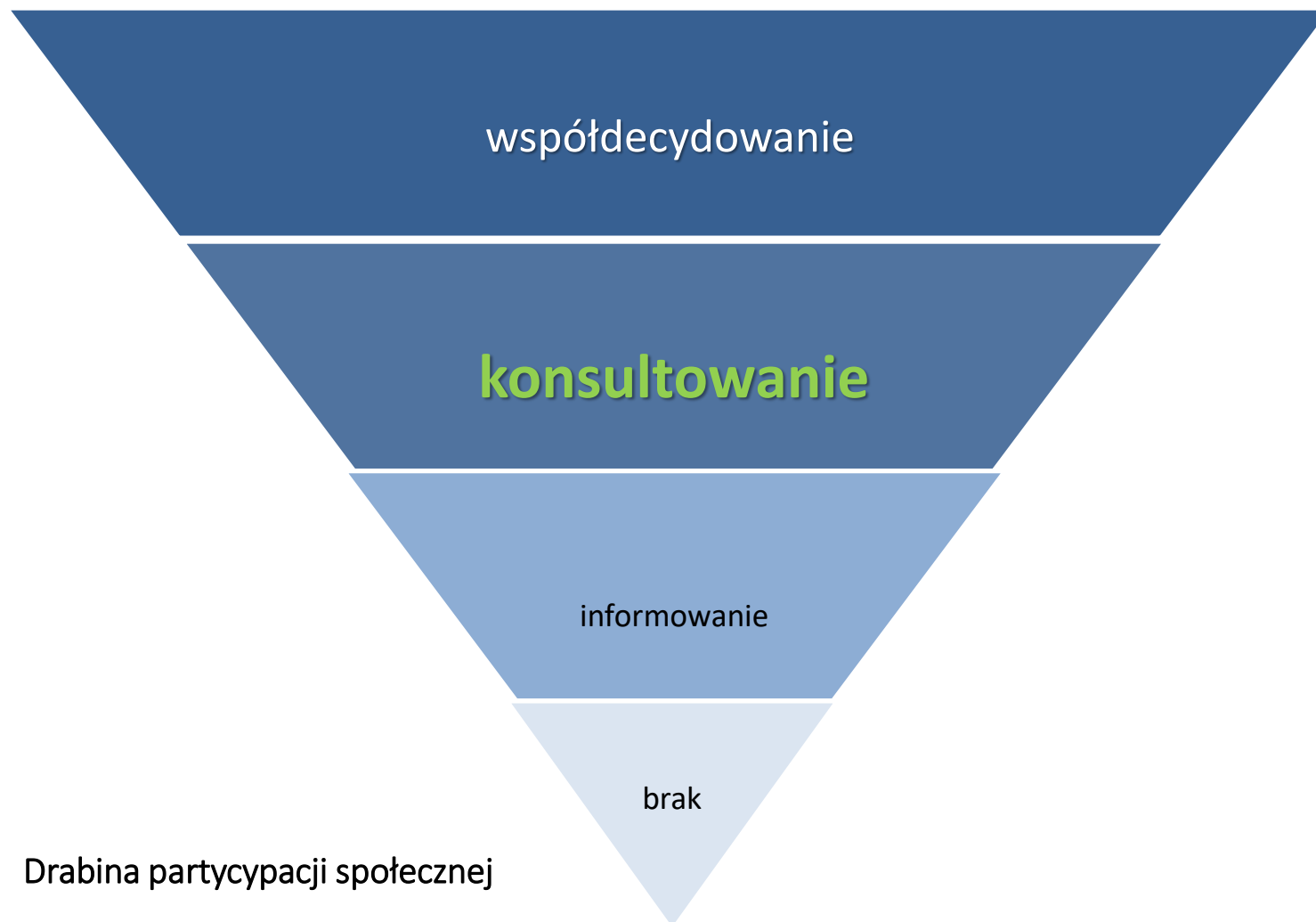




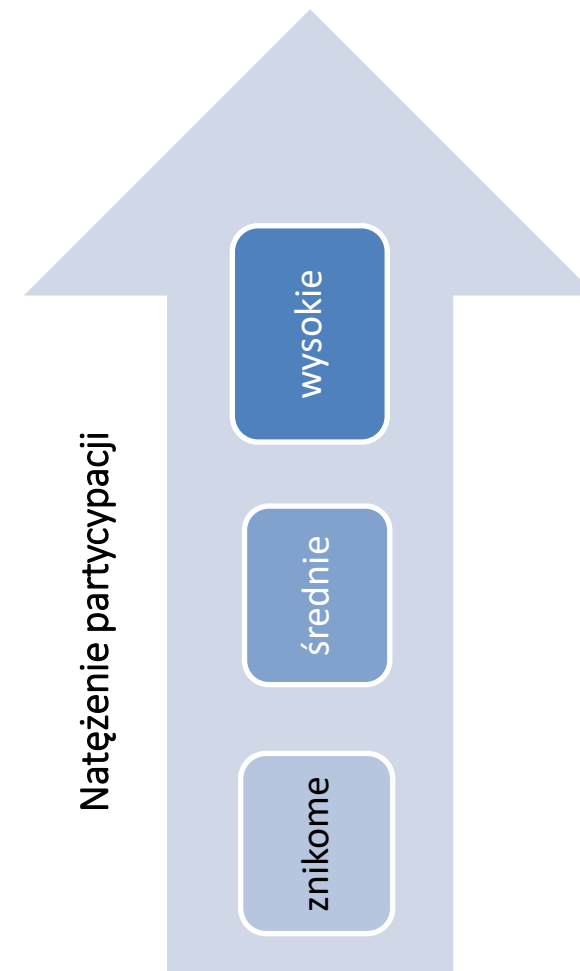
**Konsultacje społeczne projektów
aktualizacji planów zarządzania ryzykiem powodziowym
i drugiej aktualizacji planów gospodarowania wodami na obszarach
dorzeczy**

Aleksandra Seliga-Piórkowska, Patrycja Brzozowska
Wydział Polityki Wodnej, Departament Gospodarki Wodnej i Żeglugi Śródlądowej
Ministerstwo Infrastruktury

Konsultacje społeczne - rola



Drabina partycypacji społecznej



Konsultacje społeczne dokumentów planistycznych – rola

- Przekazanie informacji o PZRP i PGW, prezentacja zawartości planów,
- Zwrócenie uwagi na problemy – powodzi czy jakości wód, zwiększanie świadomości społecznej,
- Możliwość przekazania opinii przez różne grupy społeczne,
- Poznanie potrzeb i oczekiwań mieszkańców w zakresie ochrony przed powodzią i gospodarowania wodami,
- Pozyskanie nowych informacji o zagrożeniu i ryzyku powodziowym lub stanie wód, weryfikacja zaproponowanych rozwiązań,
- Uzyskanie akceptacji społecznej dla treści planów, w tym dla przewidzianych w nich zadań,
- Identyfikacja obszarów konfliktowych i możliwość rozwiązania konfliktów.



źródło: <https://splowce.pl/575-harmonogram-konsultcji>

Konsultacje społeczne projektów aktualizacji PZRP – geneza i podstawy prawne

Dyrektywa 2007/60/WE Parlamentu Europejskiego i Rady z dn. 23 października 2007 r. w sprawie oceny ryzyka powodziowego i zarządzania nim- Dyrektywa Powodziowa

- Z art. 10 Dyrektywy Powodziowej wynika obowiązek informowania społeczeństwa i zachęcania zainteresowanych stron do udziału w procesie opracowania, przeglądu i aktualizacji planów zarządzania ryzykiem powodziowym (PZRP).
- Zgodnie z art. 9 Dyrektywy Powodziowej konsultacje społeczne PZRP powinny być skoordynowane z konsultacjami społecznymi planów gospodarowania wodami.

Ustawa z dnia 20 lipca 2020 r. Prawo wodne (Dz.U. z 2021 roku, poz. 624 z późn. zm.)
- art. 173 ust. 6 i 8;

Ustawa z dnia 3 października 2008 o udostępnianiu informacji o środowisku i jego ochronie, udziale społeczeństwa w ochronie środowiska oraz o ocenach oddziaływania na środowisko (Dz. U. z 2021 roku, poz. 247 z późn. zm.) – art. 39-43.

Proces konsultacji społecznych projektów aktualizacji PZRP

Czas trwania - 22 grudnia 2020 r. - 22 września 2021 r. - 9 miesięcy (wydłużony o 3 miesiące)

Forma:

- przez formularz zgłaszania uwag do projektów PZRP, udostępniony na stronie internetowej www.stoppowodzi.pl/konsultacje;
- mailowo na adres e-mail: konsultacje@stoppowodzi.pl;
- pisemnie w miejscu udostępnienia dokumentów (MI, Państwowe Gospodarstwo Wodne Wody Polskie – Krajowy Zarząd Gospodarki Wodnej, regionalne zarządy gospodarki wodnej);
- drogą pocztową na adres : Ministerstwa Infrastruktury;
- ustnie do protokołu w Ministerstwie Infrastruktury;

Szeroka kampania informacyjna towarzysząca konsultacjom pod hasłem „Stop powodzi”.



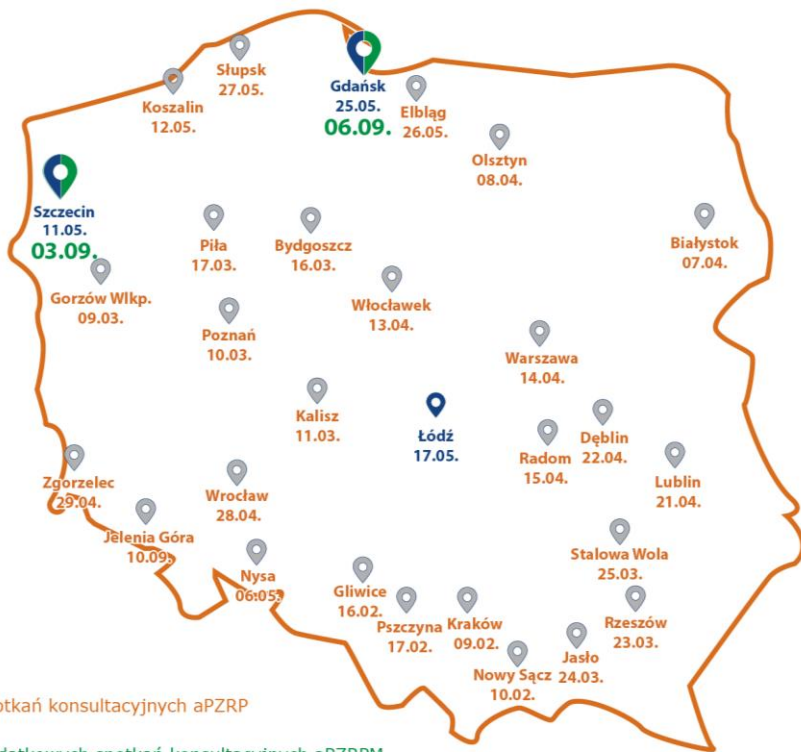
Proces konsultacji społecznych projektów PZRP – spotkania konsultacyjne

31 spotkań konsultacyjnych

3 spotkania wspólne z IIaPGW (Łódź, Szczecin, Gdańsk)

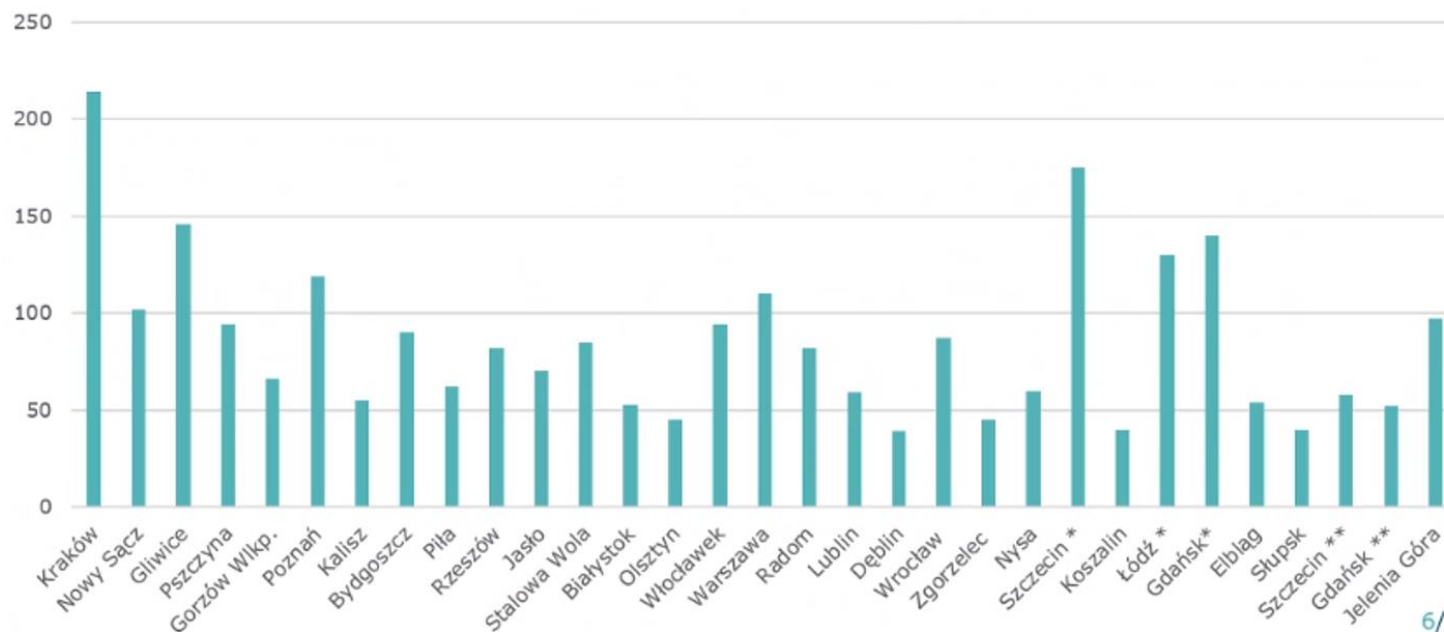
2 645 uczestników

> 100 uczestników: Kraków, Nowy Sącz, Gliwice, Poznań, Warszawa, Szczecin, Łódź i Gdańsk



LEGENDA

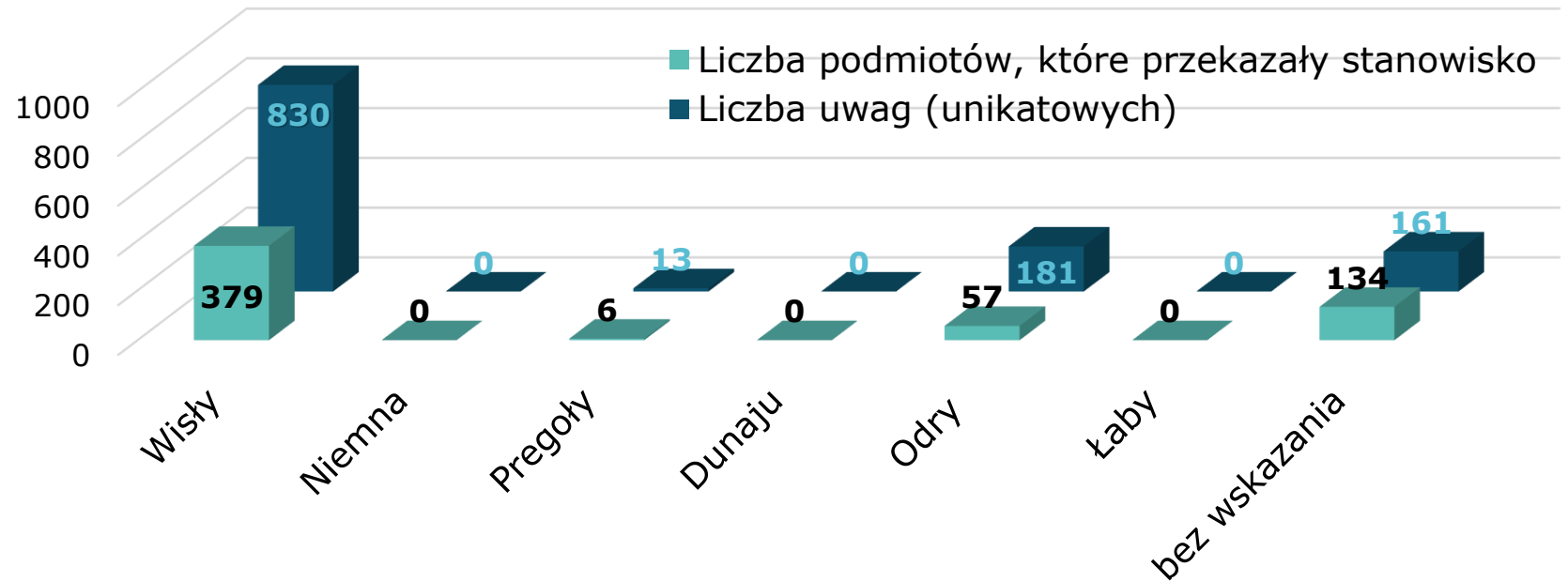
- Miejsca spotkań konsultacyjnych aPZRP
- Miejsca dodatkowych spotkań konsultacyjnych aPZRPM
- Miejsca spotkań konsultacyjnych aPZRP oraz IIaPGW



Wyniki konsultacji społecznych projektów aktualizacji PZRP

Liczba unikatowych* uwag: **1 185** (70% - dot. aPZRP dla obszaru dorzecza Wisły, 15% - OD Odry, 1% - OD Pregoty oraz 14% uwag ogólnych)

Liczba podmiotów, które przekazały stanowisko: **576**



Projekty aPZRP dla obszarów dorzeczy

* (8 uwag dot. Prądnika wpłynęło łącznie około 7 200 razy)

Wyniki konsultacji społecznych projektów aktualizacji PZRP

- **mieszkańcy obszarów zagrożonych** duży nacisk kładą na ujęcie w planach działań technicznych zlokalizowanych w ich najbliższym sąsiedztwie, nie widzą korelacji pomiędzy inwestycjami w regionach wodnych, wyraźnie daje się zauważyć brak szerszej, ogólnopolskiej perspektywy;
- jako istotne wskazywano działania związane ze zwiększeniem retencji, w korelacji z działaniami mającymi na celu zwiększenie dyspozycyjnych zasobów wód powierzchniowych, w tym przeciwdziałanie obserwowanemu deficytowi wody oraz zjawisku suszy;
- **jednostki samorządu terytorialnego** kładą nacisk na ujęcie w PZRP działań technicznych (wały przeciwpowodziowe, zbiorniki przeciwpowodziowe, regulacje koryta) w obrębie ich gmin, często jedynie lokalnie ograniczających ryzyko powodziowe, dla których wpływ na środowisko planowanych inwestycji nie jest uznawany za pierwszorzędny;
- **organizacje pozarządowe (NGOs)** oczekiwały głównie działań związanych z ochroną przyrody, na drugim miejscu stawiano bezpieczeństwo i zdrowie ludzi. Propozycje nawiązywały do konieczności wdrożenia na szerszą skalę działań nietechnicznych, rezygnując w wielu przypadkach z proponowanych klasycznych rozwiązań technicznych.

Proces konsultacji społecznych IIaPGW – podstawy prawne

- Dyrektywa 2000/60/WE Parlamentu Europejskiego i Rady z dnia 23 października 2000 r. ustanawiająca ramy wspólnotowego działania w dziedzinie polityki wodnej (**Ramowa Dyrektywa Wodna**)
- Preambuła pkt 46 oraz art. 14, ust. 1-3;
- Ustawa z dnia 20 lipca 2020 r. **Prawo wodne** (Dz.U. z 2021 roku, poz. 624 z późn. zm.)
- art. 319 ust. 4 i 5;
- Ustawa z dnia 3 października 2008 o **udostępnianiu informacji o środowisku i jego ochronie, udziale społeczeństwa w ochronie środowiska oraz o ocenach oddziaływania na środowisko** (Dz. U. z 2021 roku, poz. 247 z późn. zm.) – art. 39-43.

Proces konsultacji społecznych IIaPGW – przebieg

Termin konsultacji:

14 kwietnia - 14 października 2021 r.

15 spotkań w formule on-line:

Szczecin, Warszawa, Łódź, Kielce, Olsztyn, Gdańsk, Białystok, Lublin, Rzeszów, Kraków, Gliwice, Wrocław, Bydgoszcz, Poznań i Zielona Góra

3535 widzów, 1048 aktywnych uczestników, ponad 130 ekspertów

Informacje:

www.apgw.gov.pl

oraz:

National Geographic Polska, Portal Samorządowy, Business Insider, Dziennik Bałtycki, Dziennik Zachodni



KONSULTACJE SPOŁECZNE PROJEKTÓW DRUGIEJ AKTUALIZACJI PLANÓW GOSPODAROWANIA WODAMI IIaPGW

Program ramowy spotkania online

31 maja 2021 r., Białystok

09.45 – 10.00 Logowanie uczestników.

BLOK I – Powitanie i wprowadzenie

10.00 – 10.30 **Rozpoczęcie spotkania**
Powitanie uczestników i rozpoczęcie spotkania - przedstawiciele Ministerstwa Infrastruktury i Dyrektor Regionalnego Zarządu Gospodarki Wodnej w Białymstoku. Zaprezentowanie programu spotkania – moderator.

BLOK II – Podejście metodyczne opracowania IIaPGW i zestawów działań

10.30 – 10.50 **Znaczenie IIaPGW w planistyce gospodarowania wodami**
Przedstawienie informacji dot. samych PGW, powiązań z innymi dokumentami, ogólnych informacji o projekcie IIaPGW wraz ze wskazaniem obszaru omawianego podczas spotkania.

10.50 – 11.10 **Metodyka opracowania IIaPGW**
Przedstawienie informacji dot. metodycznego podejścia opracowania IIaPGW. Podstawy tworzenia IIaPGW, dokumentacja wyjściowa, dokumenty powiązane.

11.10 – 11.40 **Metodyka opracowania zestawów działań IIaPGW**
Przedstawienie założeń metodycznych opracowania zestawów działań IIaPGW, prezentacja katalogów działań krajowych, omówienie sposobu tworzenia katalogów działań dla poszczególnych kategorii wód (działania indywidualnie przypisywane do poszczególnych jednolitych części wód).

11.40 – 11.55 **Metodyka opracowania wykazu odstępstw od osiągnięcia celów środowiskowych**
Przedstawienie założeń metodycznych dotyczących wskazywania jednolitych części wód do odstępstw z art.4.4, 4.5 i 4.7 Ramowej Dyrektywy Wodnej.

Sposoby składania uwag:

- ankieta on-line (98)

www.apgw.gov.pl,

- wiadomość e-mail (1213)

konsultacje@apgw.gov.pl lub apgw@mi.gov.pl,

- pisemnie (106)

Państwowe Gospodarstwo Wodne Wody Polskie
oraz Ministerstwo Infrastruktury

- ustnie (1) + spotkania konsultacyjne (114)

Ministerstwo Infrastruktury, Departament Gospodarki Wodnej
i Żeglugi Śródlądowej

ANKIETA do zgłaszania uwag

w drugiej aktualizacji Planów gospodarowania wodami na obszarach dorzeczy - IIaPGW

Konsultacje są podstawową formą rzeczywistego udziału społeczeństwa w planowaniu gospodarowania wodami. Mają one na celu zebranie informacji i opinii na temat udostępnionych dokumentów od wszystkich, których mogą dotyczyć. Minister właściwy ds. gospodarki wodnej, zapewniając aktywny udział wszystkich zainteresowanych w osiągnięciu celów środowiskowych dla wód, w opracowywaniu, przeglądzie i aktualizacji planów gospodarowania wodami na obszarach dorzeczy, podał ich projekty do publicznej wiadomości, na zasadach i w trybie określonych w przepisach ustawy z dnia 3 października 2008 r. o udostępnianiu informacji o środowisku i jego ochronie, udziale społeczeństwa w ochronie środowiska oraz o ocenach oddziaływania na środowisko, w celu zgłaszania uwag.

Zgłaszający (Proszę wybrać odpowiednie pole)

- Osoba fizyczna
- Instytucja / podmiot gospodarczy

Imię i nazwisko.....

Prosimy o podanie nazwy instytucji / podmiotu gospodarczego, w imieniu której składa Pani / Pan uwagę.....

Adres e-mail.....

Obszar dorzecza (Proszę wybrać właściwy obszar dorzecza)

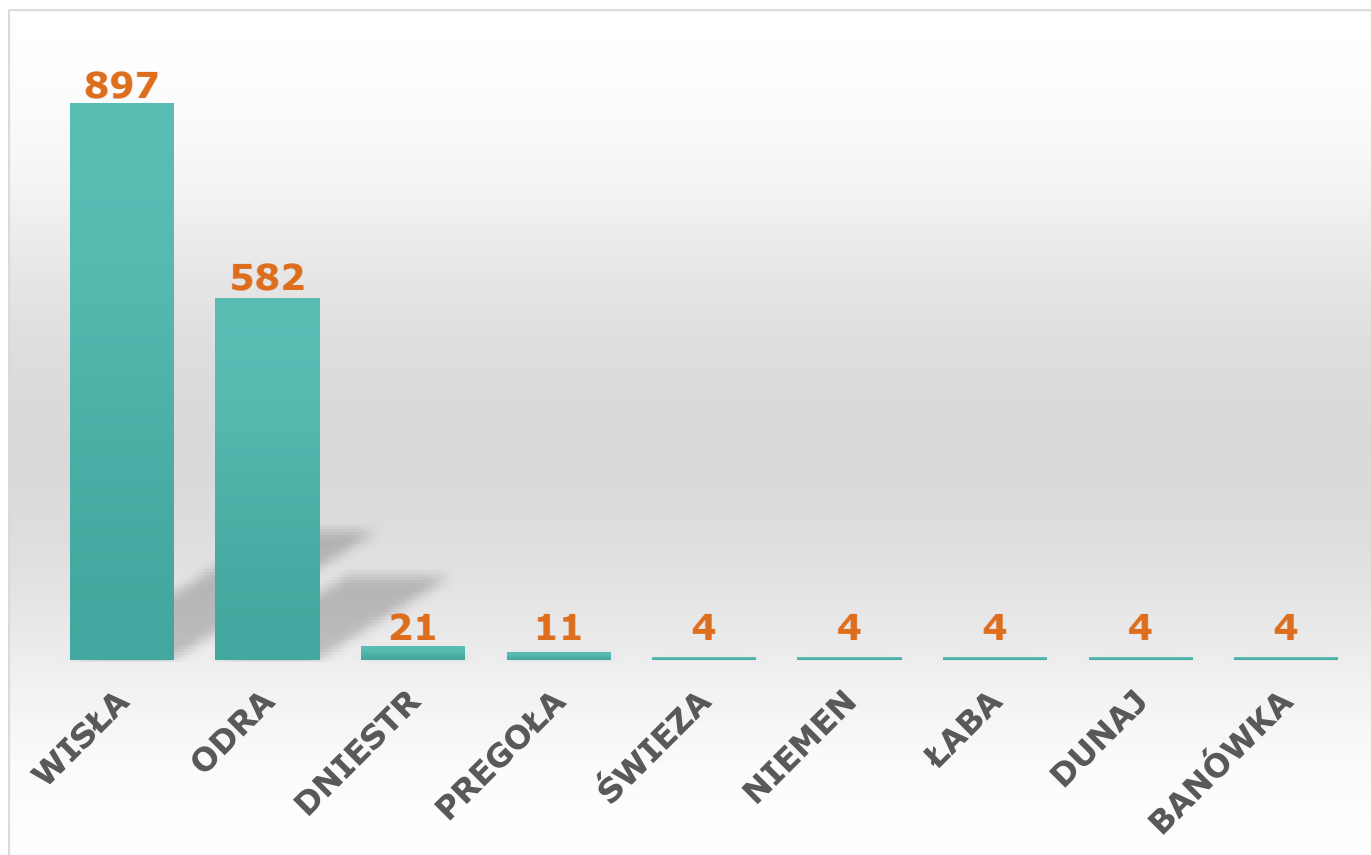
- obszar dorzecza Wisły
- obszar dorzecza Odry
- obszar dorzecza Niemna
- obszar dorzecza Pregocy
- obszar dorzecza Banówki
- obszar dorzecza Łaby
- obszar dorzecza Dniestru
- obszar dorzecza Dunaju
- obszar dorzecza Świeżej

Część projektu planu, do którego zgłaszana jest uwaga
(numer rozdziału, strona dokumentu)

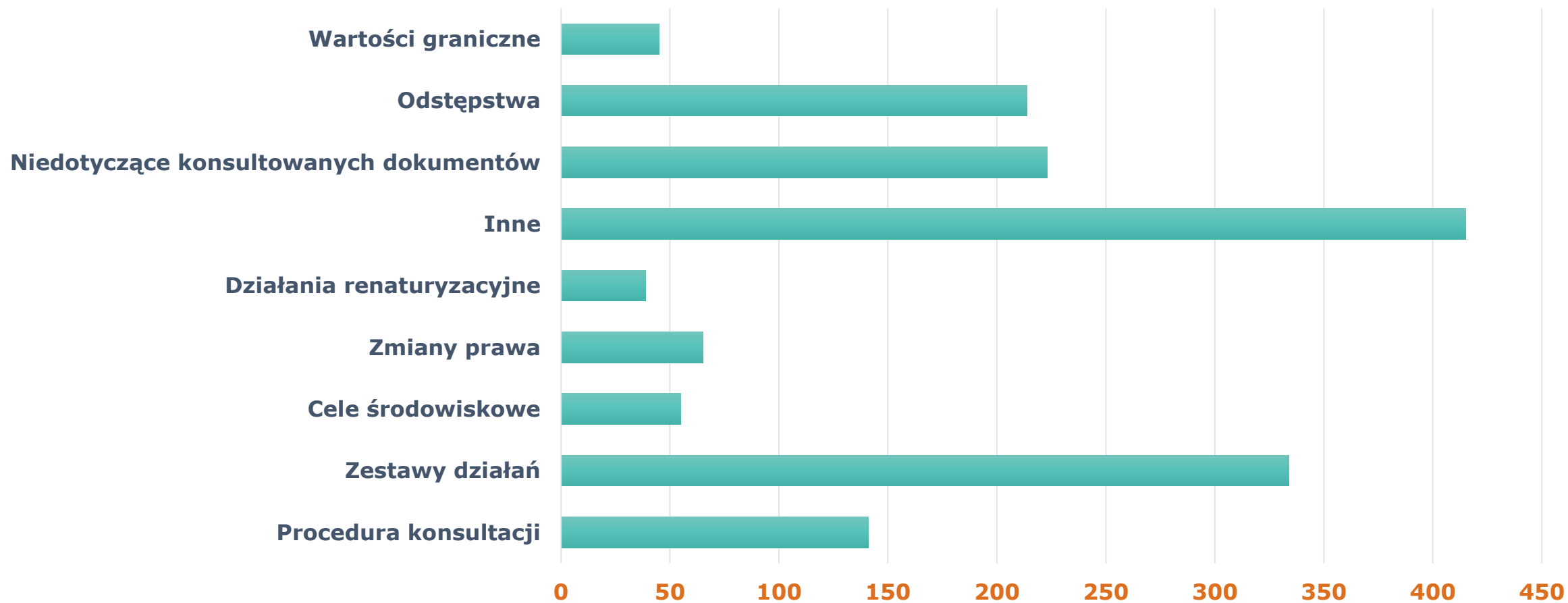
.....

Wyniki konsultacji społecznych projektów IIaPGW

1532 - łączna ilość zgłoszonych uwag



Uwagi – podział na zagadnienia



Dziękujemy za uwagę